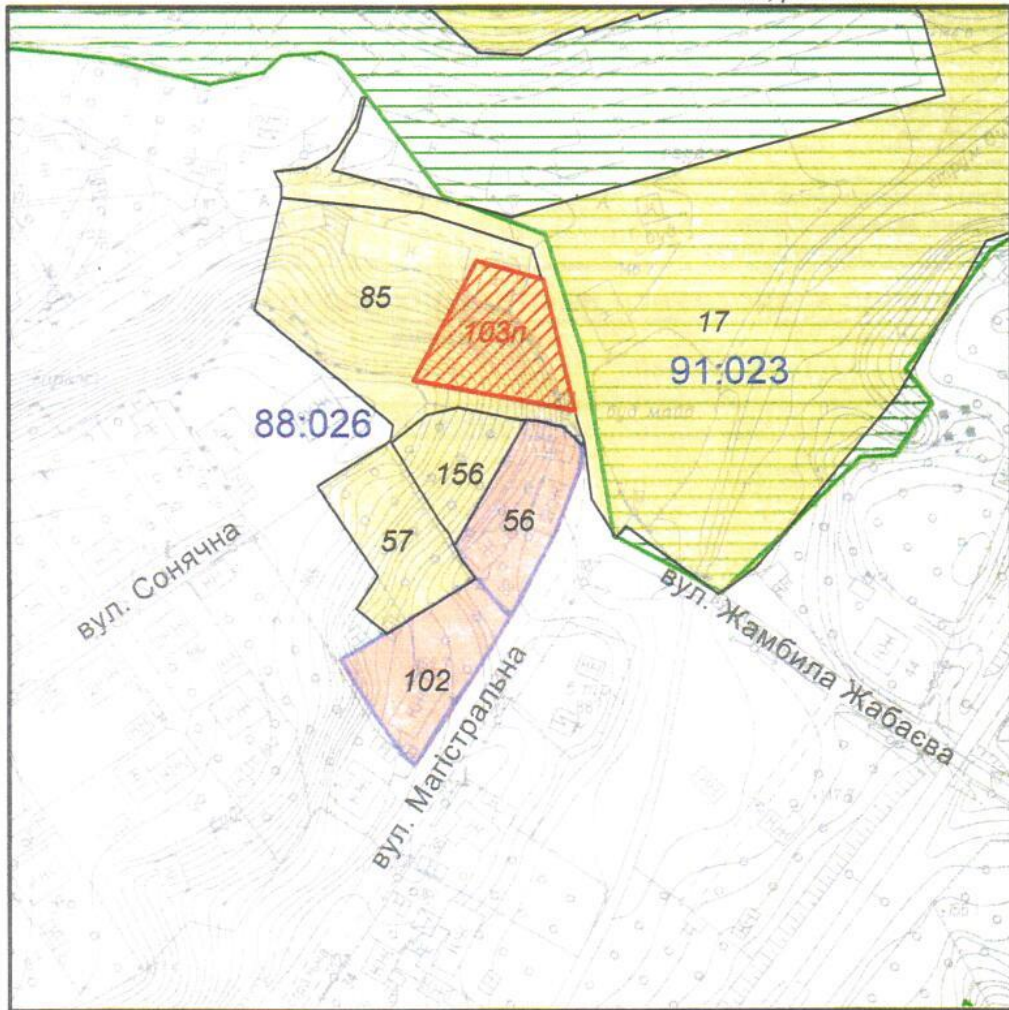


ЧЕРГОВИЙ КАДАСТРОВИЙ ПЛАН

Витяг з бази даних міського земельного кадастру від 18.01.2016р.




м. Київ, р-н Шевченківський




Масштаб 1:2000

УМОВНІ ПОЗНАЧЕННЯ

Земельні ділянки, на які зареєстровано:

-  2 документ на право користування чи володіння
-  2 технічний звіт по інвентаризації
-  2 проект відведення

Спеціальні та кадастрові зони

- 88:026 Номери кадастрових кварталів
-  Зелені зони у відповідності до рішення КМР 19.07.2005

ТОВ



Витяг з бази даних міського земельного кадастру станом на 18.01.2016р - стор.№2

РЕЄСТР ЗЕМЕЛЬНИХ ДІЛЯНОК

Черговий план.

Код ділянки	Землекористувачі	Адреса ділянки	Опис ділянки	Вид права	Дата закінч. права
88:026:056	Товариство з обмеженою відповідальністю "КАПІТЕЛЬ БУД"	вул. Магістральна, 33		Власність	
88:026:057	Фізична особа	вул. Магістральна, 31, кв. 1			
88:026:085	Землі не надані у власність чи користування		парк		
88:026:102	Фізичні особи	вул. Магістральна, 31		Власність	
88:026:156	Фізичні особи	вул. Магістральна, 33			
91:023:017	Комунальне підприємство по утриманню зелених насаджень Шевченківського району м.Києва		Сирецька роща (ВТЕЗН Шевченк. району)		

Ділянки, що знаходяться на стадії розробки оформлення прав.

Код ділянки	Землекористувачі	Адреса ділянки	Стадія	Дата закінч. стадії
88:026:103п	Фізична особа	вул. Сонячна, 19а	Проект: Власність	